








Схема геодезических построений



24:

Условные обозначения:

-  - Существующая часть границы земельного участка
-  - вновь образованная или уточненная часть границы земельного участка
-  - Пункт государственной геодезической сети
-  - Часть контура здания, сооружения, объекта незавершенного строительства образованного проекцией новой наземной строительной конструкции здания, сооружения, объекта незавершенного строительства
-  - Направления геодезических построений при определении координат характерных точек границ земельного участка
-  - Точка съёмочного обоснования
-  - Расстояние от базовых станций до ближайшей характерной точки объекта комплексных кадастровых работ

20186,73